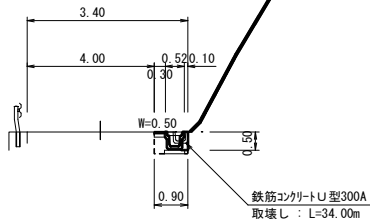


横断図

S=1:100

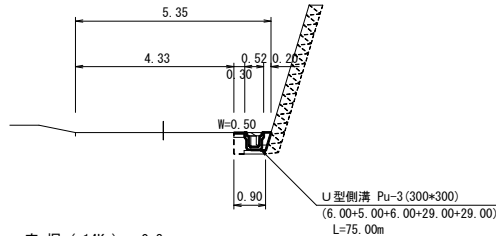
P 80.0



床掘 (14K) 0.4

埋戻 (B4D) 0.2

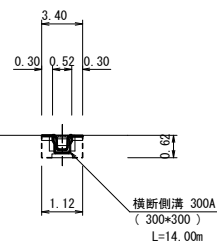
P 50.0



床掘 (14K) 0.3

埋戻 (B4D) 0.2

P 10.0



床掘 (14K) 0.4

埋戻 (B4D) 0.3

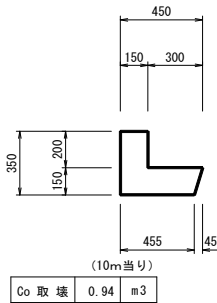
詳細図

S=1:20

コンクリート取壊

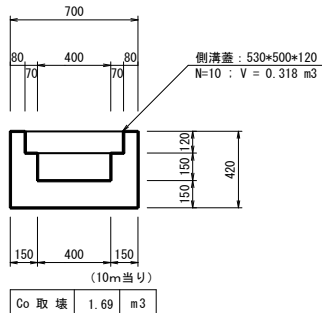
1号取壊

L=69.00m



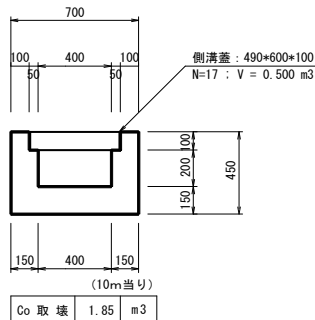
2号取壊

L= 5.00m



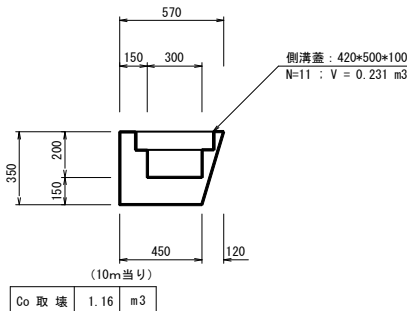
3号取壊

L= 9.00m



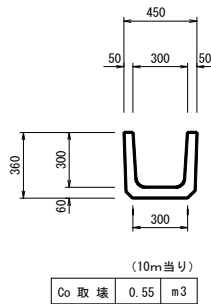
4号取壊

L= 6.00m



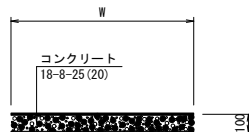
鉄筋コンクリートU型

L=34.00m



Co 舗装

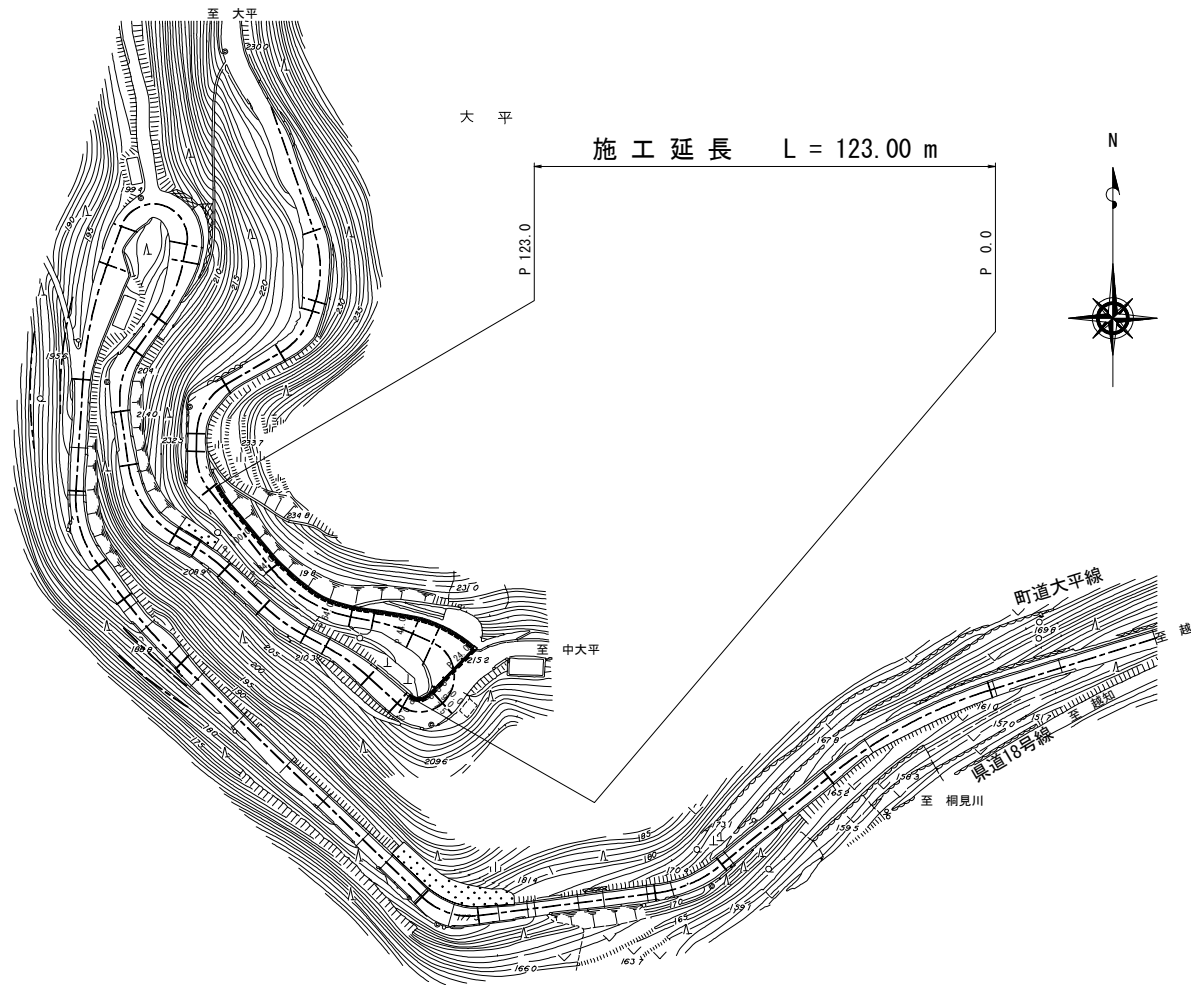
A=1.80m2



平面図

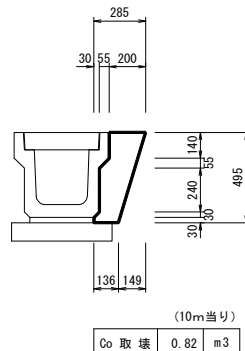
S=1:1000

施工延長 L = 123.00 m



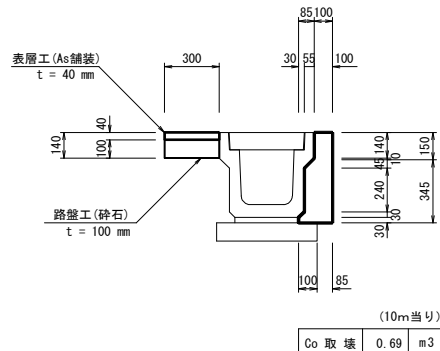
1号埋戻

L=71.00m



2号埋戻

L=34.00m



実施図

高知県 越知町			
施工年度	令和7年度	工事番号	令7防安第25号
工事名	防災・安全対策交付金工事②		
図面名称	平面図；横断図；詳細図		
図面番号	1/2	縮尺	図示
路線名	町道大平線		
工事場所	高知県 高岡郡 越知町 大平		